Vue d'ensemble

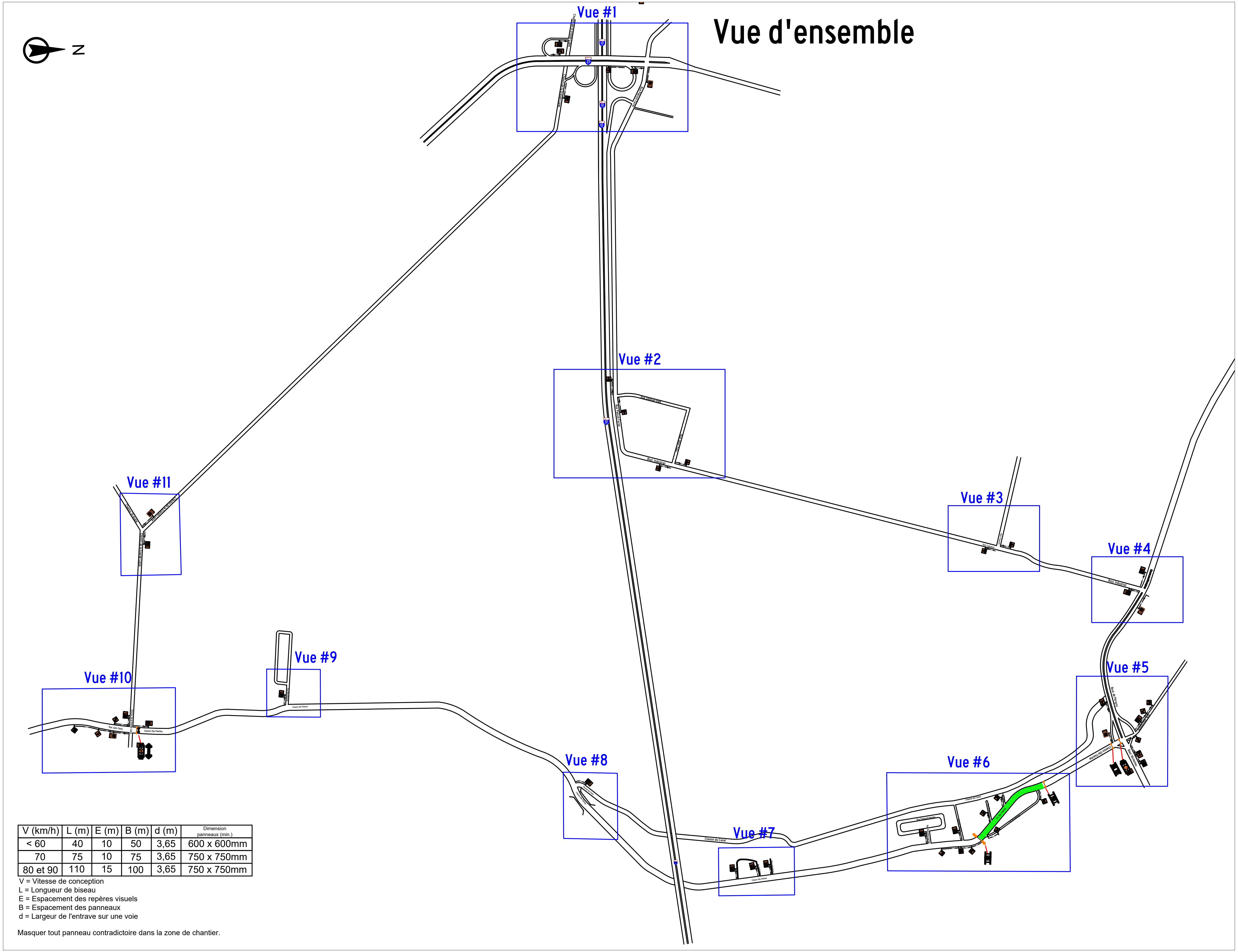

V (km/h)	L (m)	E (m)	B (m)	d (m)	Dimension panneaux (min.)
< 60	40	10	50	3,65	600 x 600mm
70	75	10	75	3,65	750 x 750mm
80 et 90	110	15	100	3,65	750 x 750mm

V = Vitesse de conception
L = Longueur de biseau
E = Espacement des repères visuels
B = Espacement des panneaux
d = Largeur de l'entrave sur une voie

Masquer tout panneau contradictoire dans la zone de chantier.

NOTE : Ce plan ne peut être utilisé pour un autre projet que celui inscrit ou modifié sans l'approbation du concepteur

LÉGENDE

○	Baril T-RV-7
▨	Aire de travail
	Panneau de signalisation
▲	Chevron de direction T-RV-1
	Barrière (doit couvrir 80% de la route)
→	Sens de la circulation

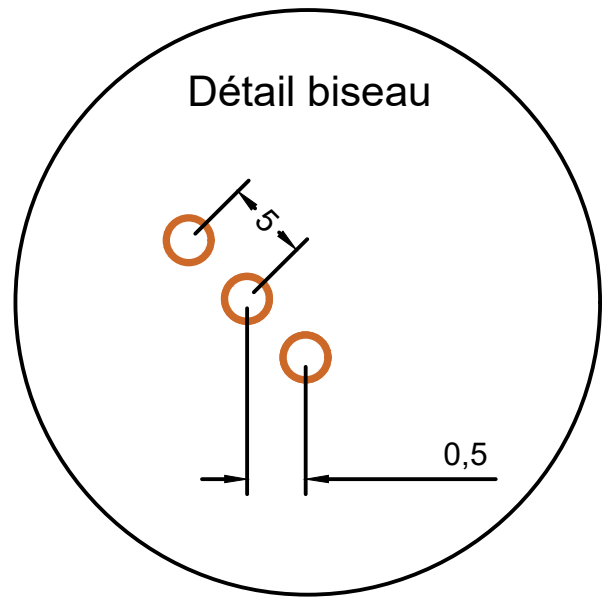
Détail biseau

RÉVISION	DATE
POUR APPROBATION	09/06/2022
POUR INSTALLATION	10/06/2022

PLANCHE(S) NORMALISÉE(S) DE RÉFÉRENCE

TLD-009, TLD-010, TLD-011, TLDU-007

CONCEPTEUR/ENTREPRENEUR :

SIGNALISATION DES CANTONS

CLIENT :

EXCAVATIONS DARCHE

TITRE DU PROJET :

FERMETURE DU CHEMIN SAINTE-THÉRÈSE
ET DÉTOUR

CARIGNAN
TRAVAUX DE LONGUE DURÉE

PRÉPARÉ PAR :	L. ROBITAILLE
VÉRIFIÉ PAR :	M. HÉON, ing.
N° PROJET :	22-0147
N° PLAN :	22-0147_1
DATE :	09-06-2022

SCEAU ET APPROBATION

INGÉNIEUR
Maxime Héon
5030229
QUÉBEC

2022-06-10

PAGE
01
04

D:\Dropbox\Dropbox (SDC)\Dossier de l'équipe SDC\Signalisation des cantons\2022\22-0100\22-0147 - Carignan - rue des Pétunias et Ch du Portage\Projet\Plan\22-0147 - Carignan - Chemin du Portage - Détour.dwg

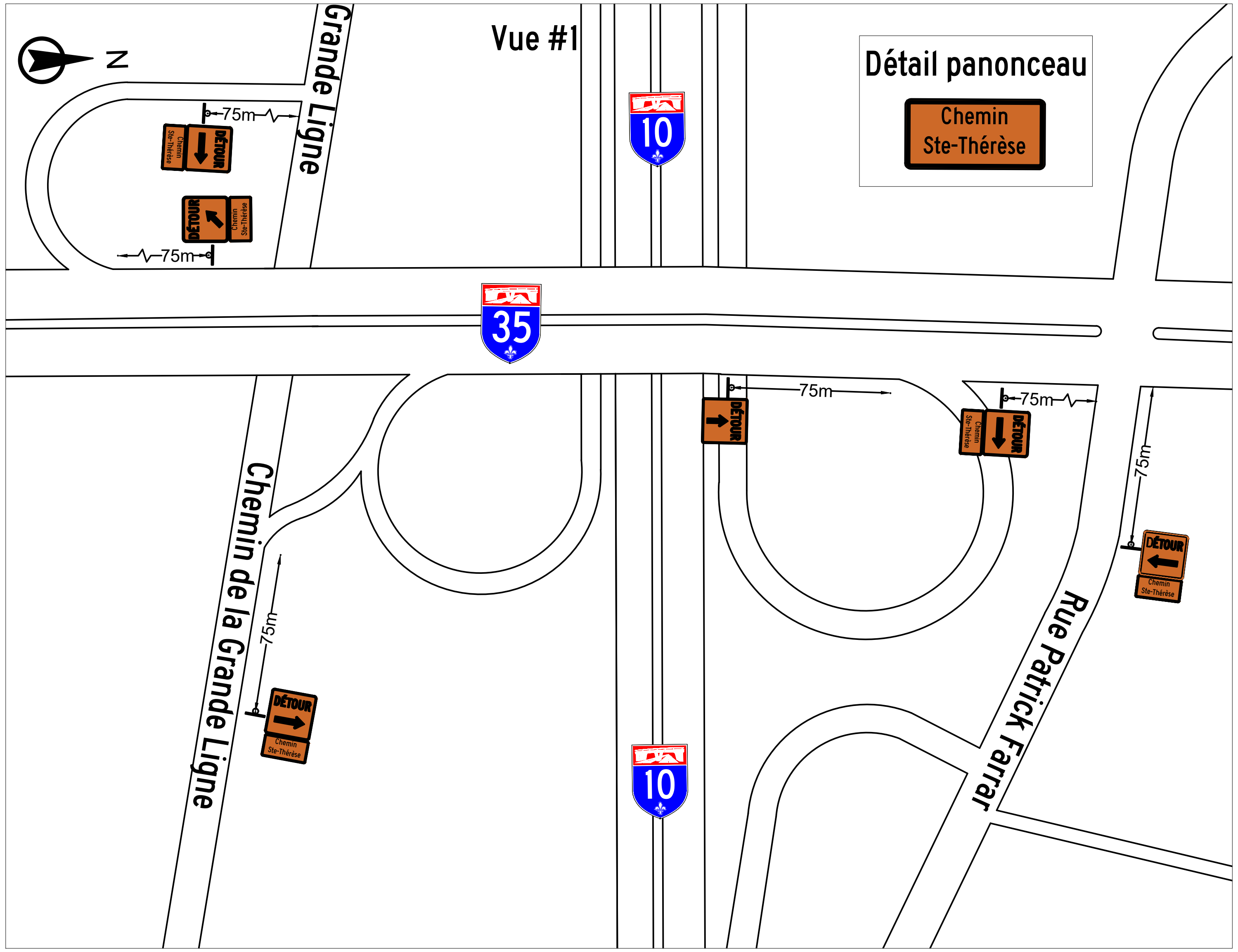
Vue #1
N
Grande Ligne
75m
75m
DÉTOUR
Chemin Ste-Thérèse
10
35
75m
75m
75m
75m
Chemin de la Grande Ligne
Rue Patrick Farrar
10
Détail panonceau
Chemin
Ste-Thérèse

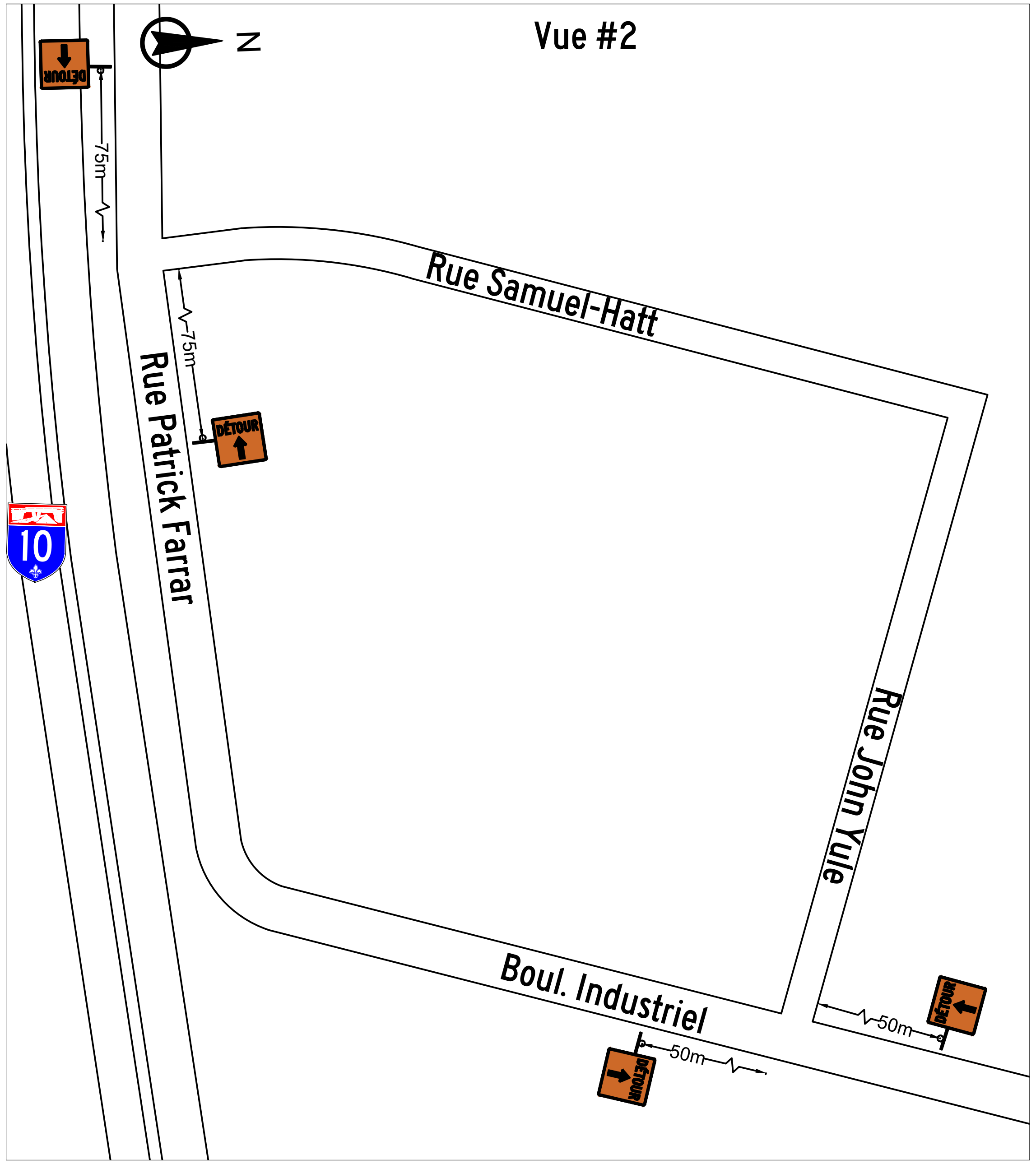
Vue #2
N
DÉTOUR
75m
Rue Samuel-Hatt
Rue Patrick Farrar
75m
10
Rue John Yule
Boul. Industriel
50m
50m

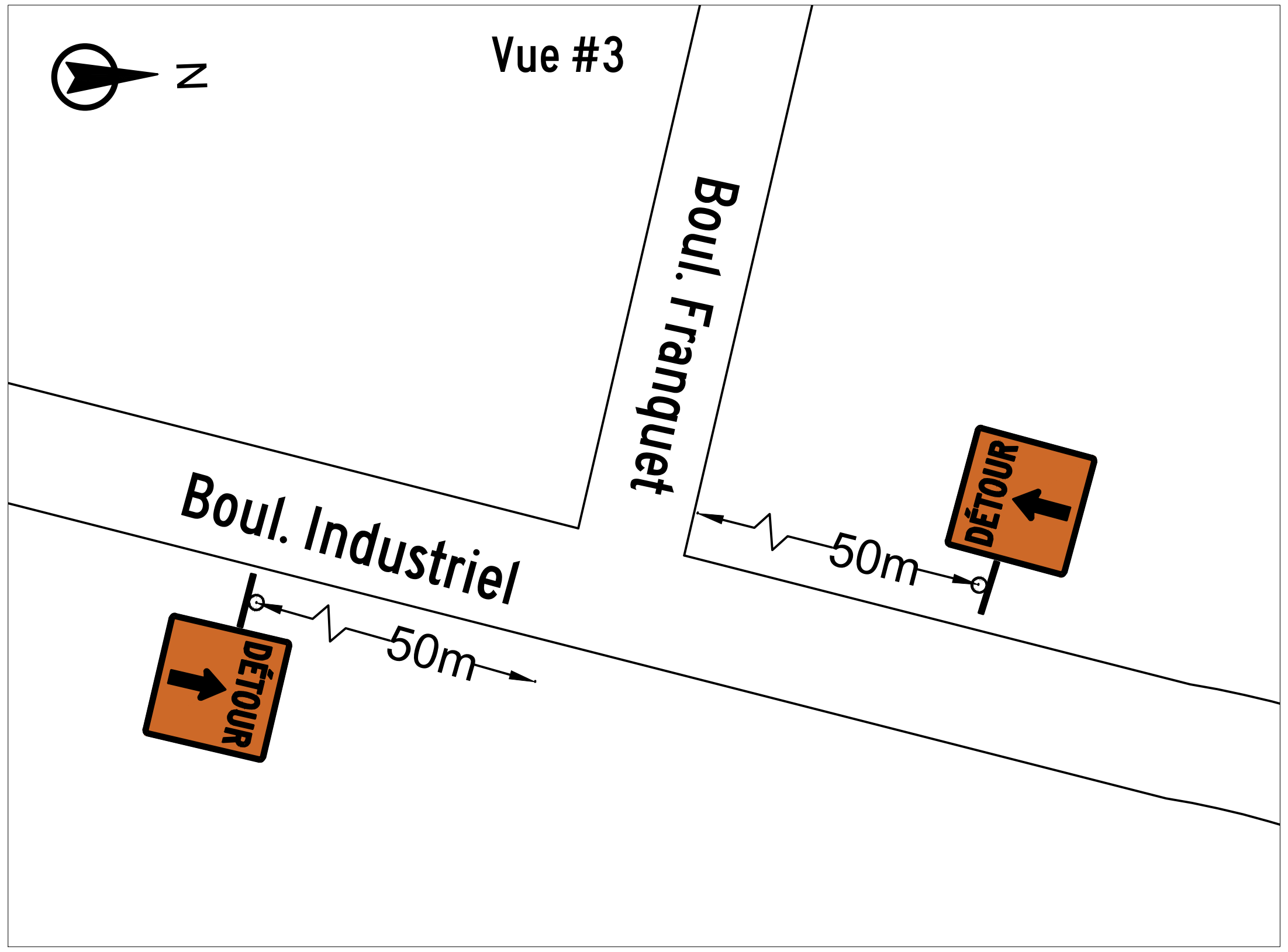
Vue #3
N
Boul. Franquet
Boul. Industriel
50m
50m
DÉTOUR

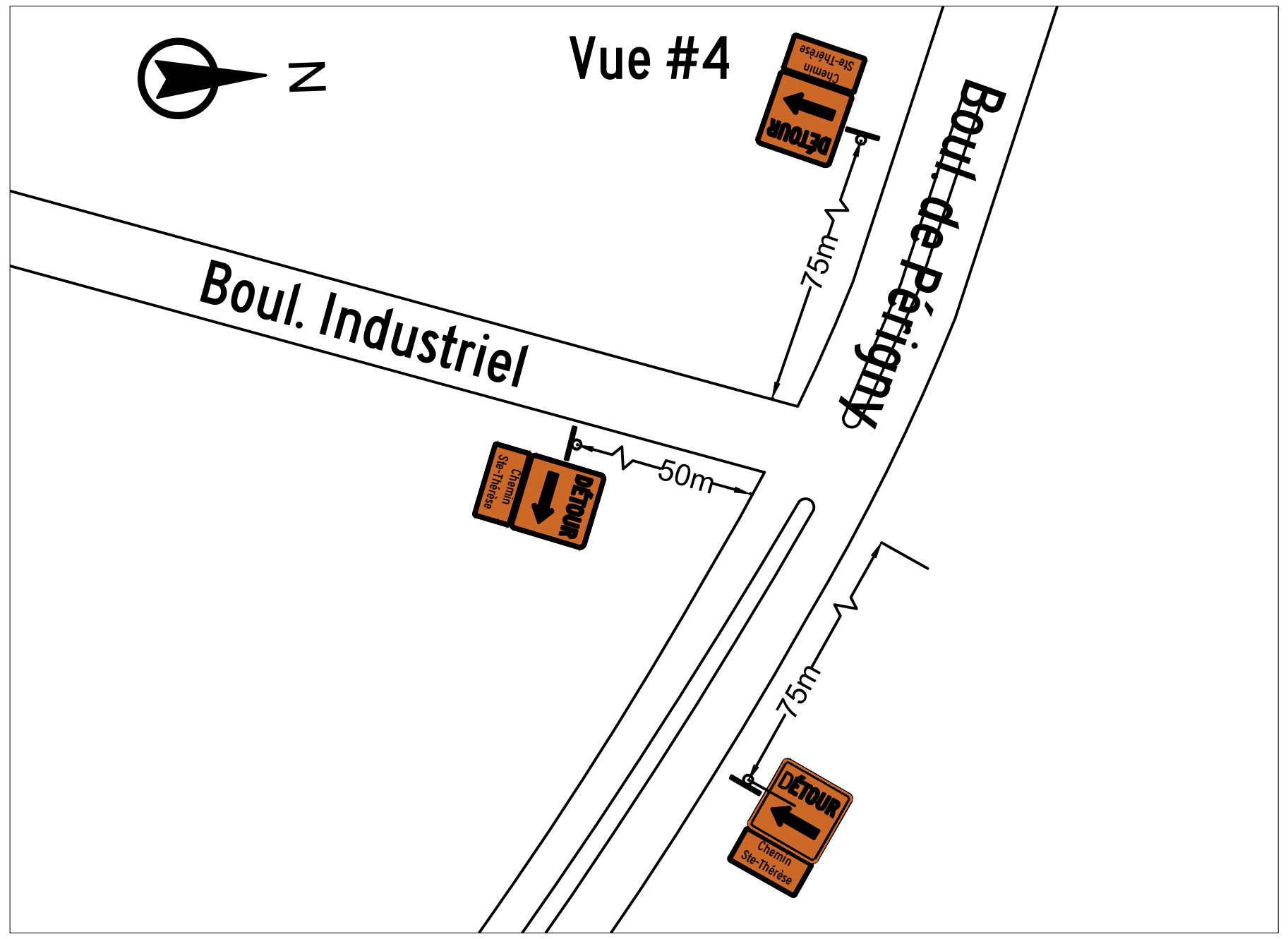
Vue #4
N
Boul. Industriel
Boul. de Périgny
75m
50m
75m
DÉTOUR
Chemin Ste-Thérèse

V (km/h)	L (m)	E (m)	B (m)	d (m)	Dimension panneaux (min.)
< 60	40	10	50	3,65	600 x 600mm
70	75	10	75	3,65	750 x 750mm
80 et 90	110	15	100	3,65	750 x 750mm

V = Vitesse de conception
L = Longueur de biseau
E = Espacement des repères visuels
B = Espacement des panneaux
d = Largeur de l'entrave sur une voie

Masquer tout panneau contradictoire dans la zone de chantier.

NOTE : Ce plan ne peut être utilisé pour un autre projet que celui inscrit ou modifié sans l'approbation du concepteur

LÉGENDE

○	Baril T-RV-7
▨	Aire de travail
⊥	Panneau de signalisation
▲	Chevron de direction T-RV-1
⋈	Barrière (doit couvrir 80% de la route)
→	Sens de la circulation

Détail biseau

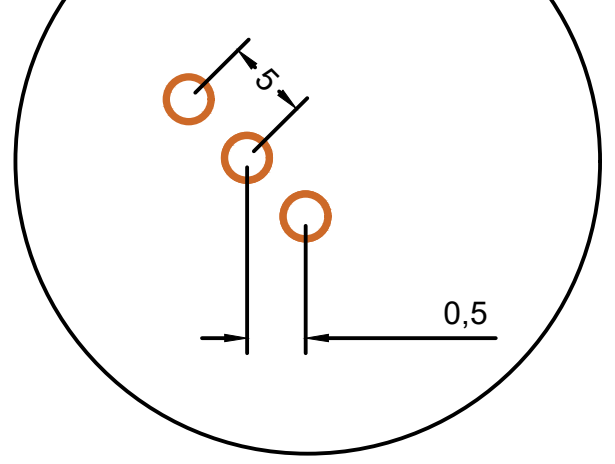

RÉVISION	DATE
POUR APPROBATION	09/06/2022
POUR INSTALLATION	10/06/2022

PLANCHE(S) NORMALISÉE(S) DE RÉFÉRENCE
TLD-009, TLD-010, TLD-011, TLDU-007

CONCEPTEUR/ENTREPRENEUR :
SIGNALISATION DES CANTONS

CLIENT :
EXCAVATIONS DARCHE

TITRE DU PROJET :

FERMETURE DU CHEMIN SAINTE-THÉRÈSE
ET DÉTOUR

CARIGNAN
TRAVAUX DE LONGUE DURÉE

PRÉPARÉ PAR :	L. ROBITAILLE
VÉRIFIÉ PAR :	M. HÉON, ing.
N° PROJET :	22-0147
N° PLAN :	22-0147_1
DATE :	09-06-2022

SCEAU ET APPROBATION

Maxime Héon
5030229

2022-06-10

PAGE
02
04

D:\Dropbox\Dropbox (SDC)\Dossier de l'équipe SDC\Signalisation des cantons\2022\22-0100\22-0147 - Carignan - rue des Pétunias et Ch du Portage\Projet\Plan\22-0147 - Carignan - Chemin du Portage - Détour.dwg

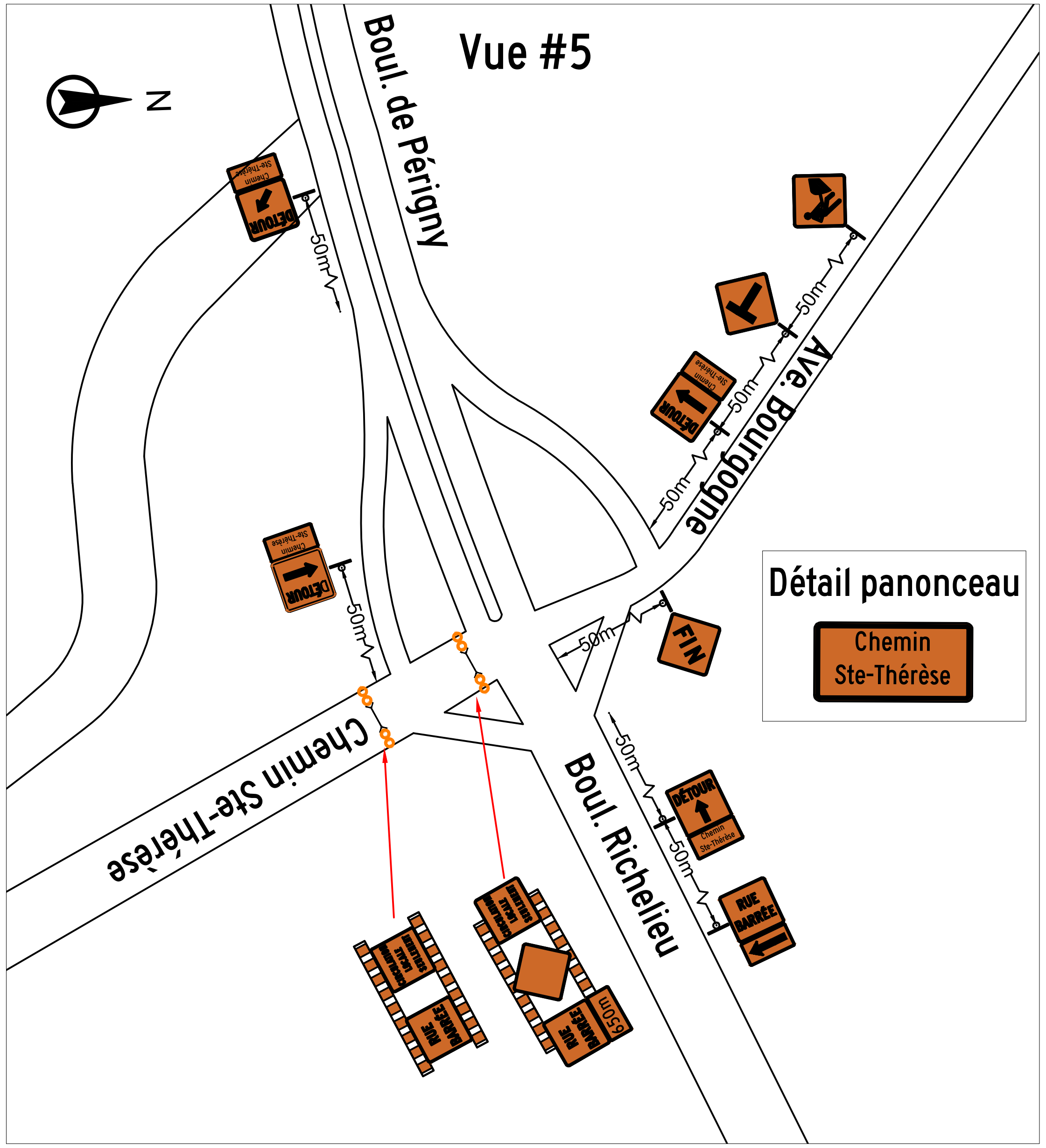
Vue #5
N
Boul. de Périgny
Ave. Bourgogne
Chemin Ste-Thérèse
Boul. Richelieu
50m
50m
50m
50m
50m
50m
50m
DÉTOUR
Chemin Ste-Thérèse
FIN
RUE BARRÉE
Détail panonceau
Chemin Ste-Thérèse

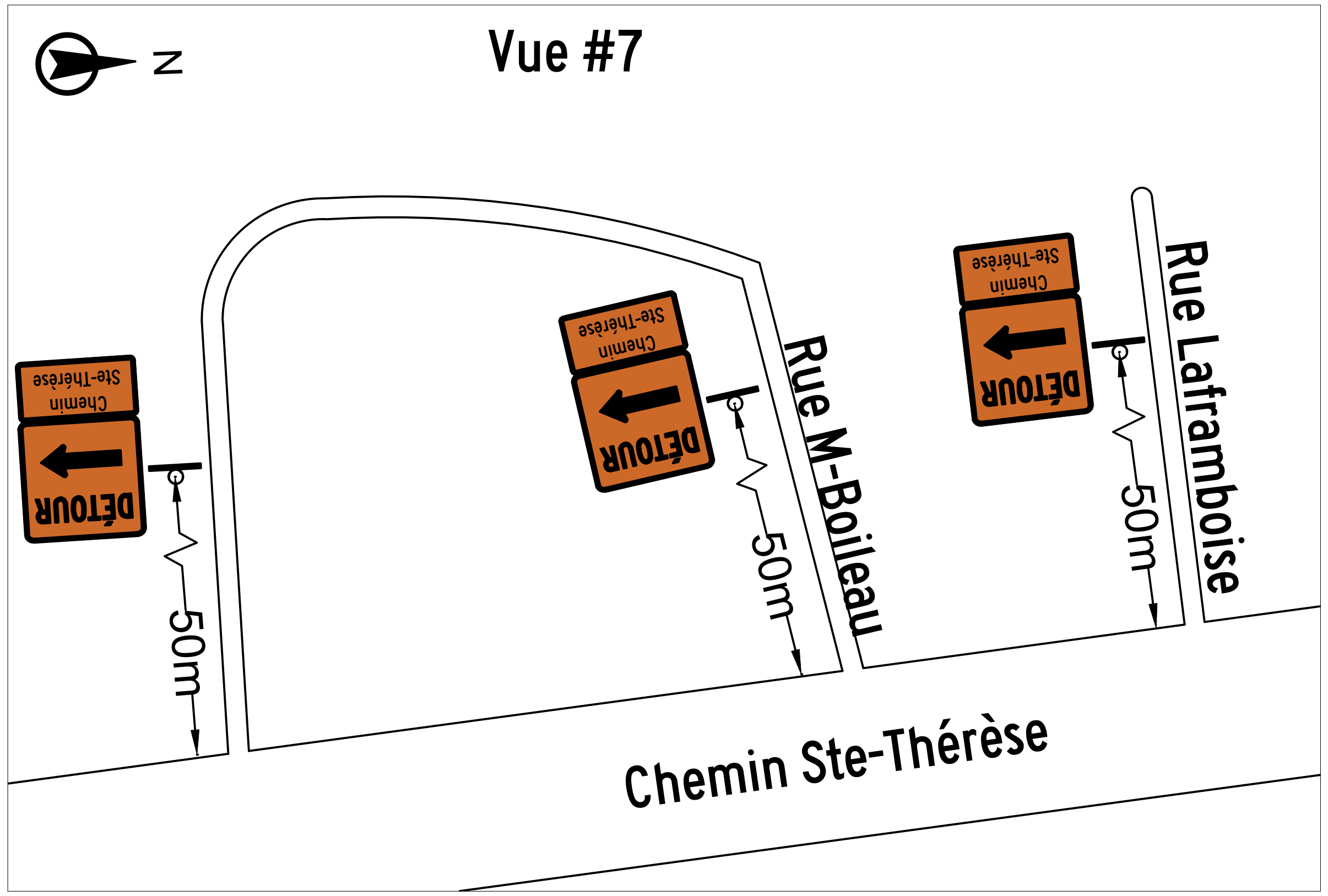
Vue #7
N
Rue M-Boileau
Rue Laframboise
Chemin Ste-Thérèse
50m
50m
50m
DÉTOUR
Chemin Ste-Thérèse

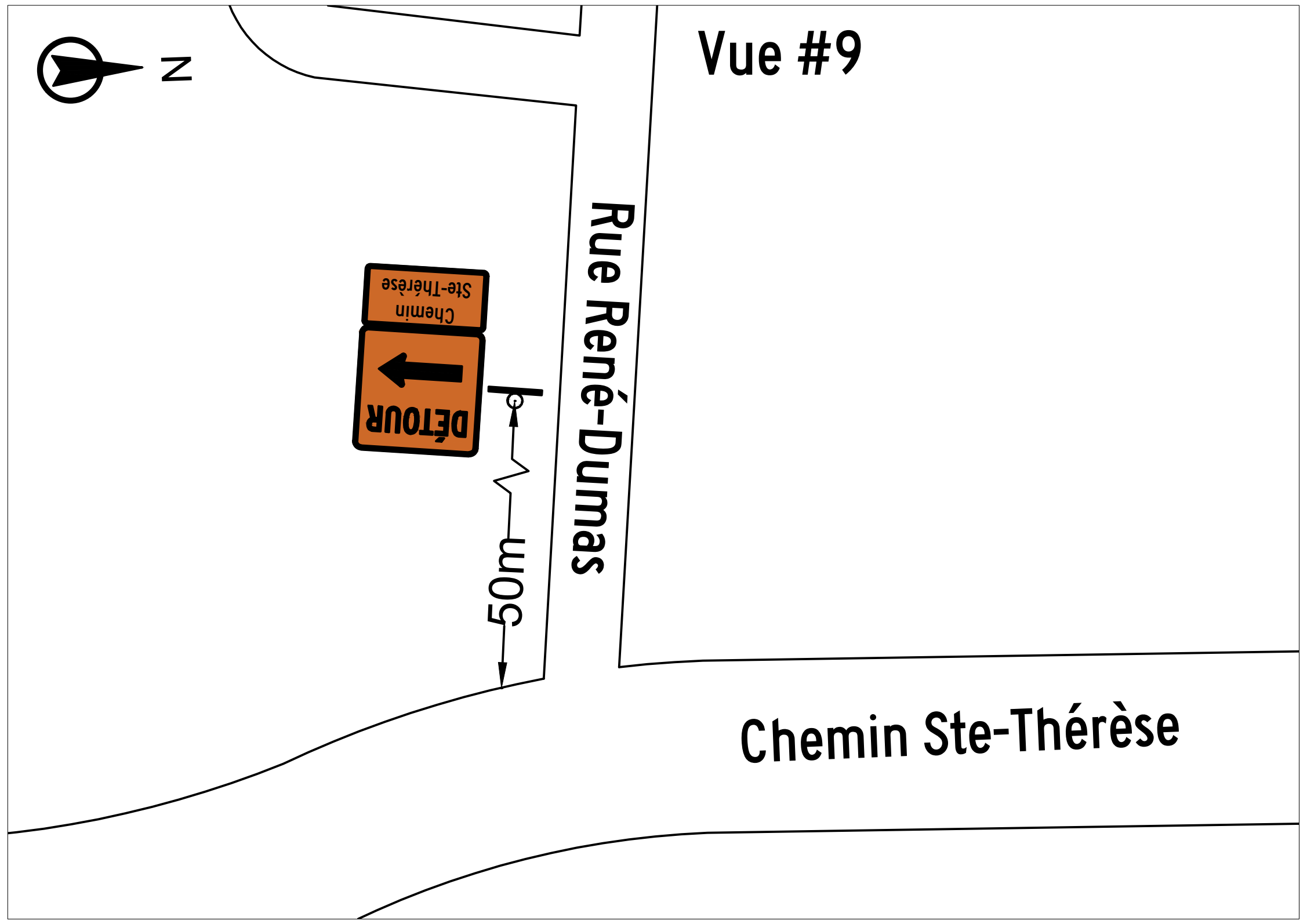
Vue #9
N
Rue René-Dumas
Chemin Ste-Thérèse
50m
DÉTOUR
Chemin Ste-Thérèse

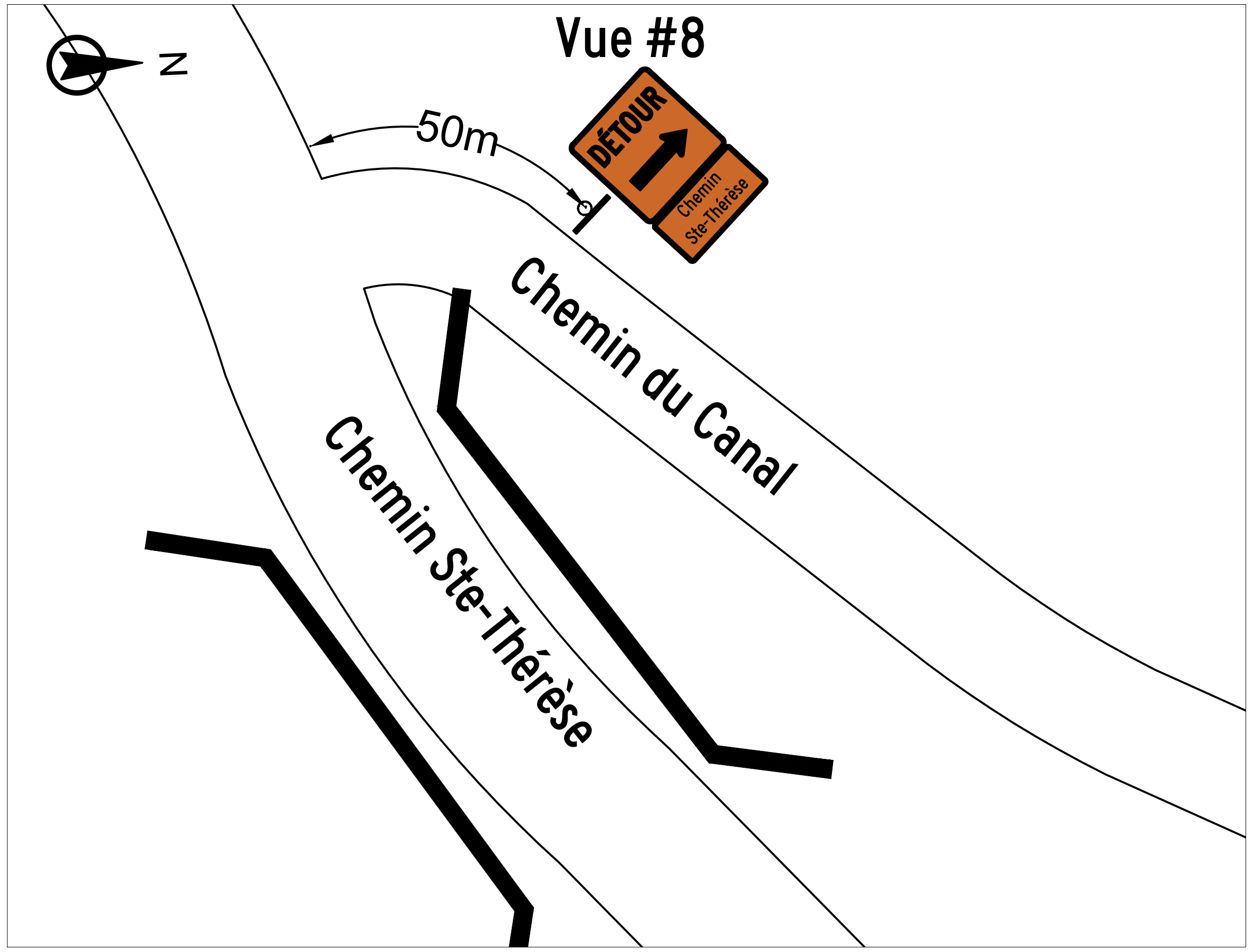
Vue #8
N
50m
DÉTOUR
Chemin Ste-Thérèse
Chemin du Canal
Chemin Ste-Thérèse

V (km/h)	L (m)	E (m)	B (m)	d (m)	Dimension panneaux (min.)
< 60	40	10	50	3,65	600 x 600mm
70	75	10	75	3,65	750 x 750mm
80 et 90	110	15	100	3,65	750 x 750mm

V = Vitesse de conception
L = Longueur de biseau
E = Espacement des repères visuels
B = Espacement des panneaux
d = Largeur de l'entrave sur une voie

Masquer tout panneau contradictoire dans la zone de chantier.

NOTE : Ce plan ne peut être utilisé pour un autre projet que celui inscrit ou modifié sans l'approbation du concepteur

LÉGENDE

○ Baril T-RV-7
▨ Aire de travail
⊥ Panneau de signalisation
▲ Chevron de direction T-RV-1
⟷ Barrière (doit couvrir 80% de la route)
→ Sens de la circulation

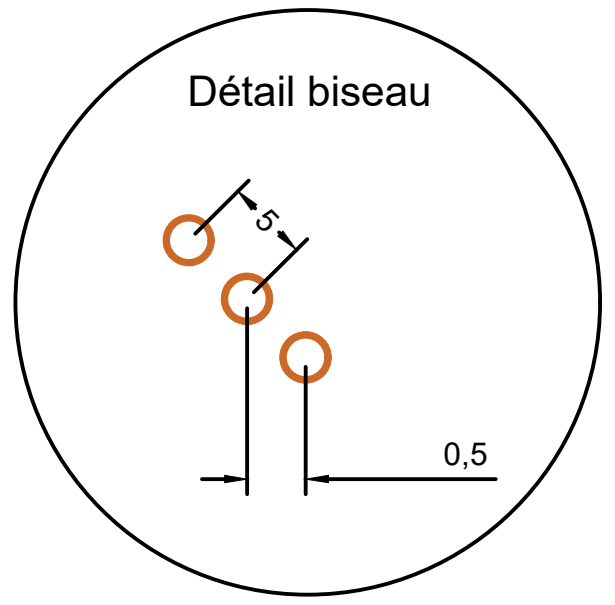
Détail biseau
5
0,5

RÉVISION	DATE
POUR APPROBATION	09/06/2022
POUR INSTALLATION	10/06/2022

PLANCHE(S) NORMALISÉE(S) DE RÉFÉRENCE

TLD-009, TLD-010, TLD-011, TLDU-007

CONCEPTEUR/ENTREPRENEUR :

SIGNALISATION DES CANTONS

CLIENT :

EXCAVATIONS DARCHE

TITRE DU PROJET :

FERMETURE DU CHEMIN SAINTE-THÉRÈSE
ET DÉTOUR

CARIGNAN
TRAVAUX DE LONGUE DURÉE

PRÉPARÉ PAR :	L. ROBITAILLE
VÉRIFIÉ PAR :	M. HÉON, ing.
N° PROJET :	22-0147
N° PLAN :	22-0147_1
DATE :	09-06-2022

SCEAU ET APPROBATION

Maxime Héon
5030229
2022-06-10

PAGE
03
04

Vue #6

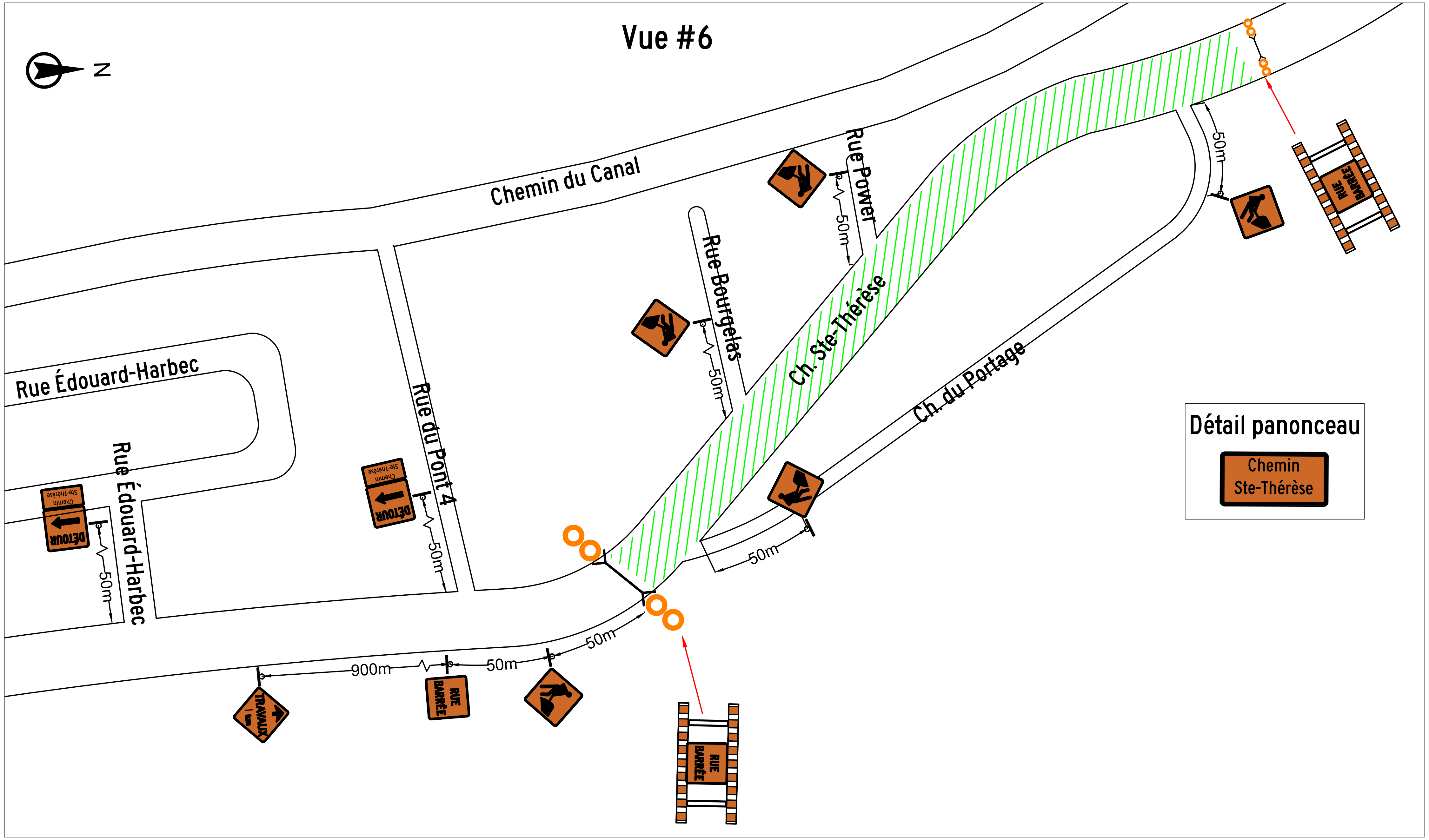
N
Chemin du Canal
Rue Power
Rue Bourgelas
Ch. Ste-Thérèse
Ch. du Portage
Rue Édouard-Harbec
Rue Édouard-Harbec
Rue du Pont 4
DÉTOUR
Chemin Ste-Thérèse
50m
50m
50m
50m
50m
50m
50m
900m
50m
TRAVAUX
RUE BARRÉE
RUE BARRÉE
RUE BARRÉE

Détail panonceau

Chemin
Ste-Thérèse

Vue #10

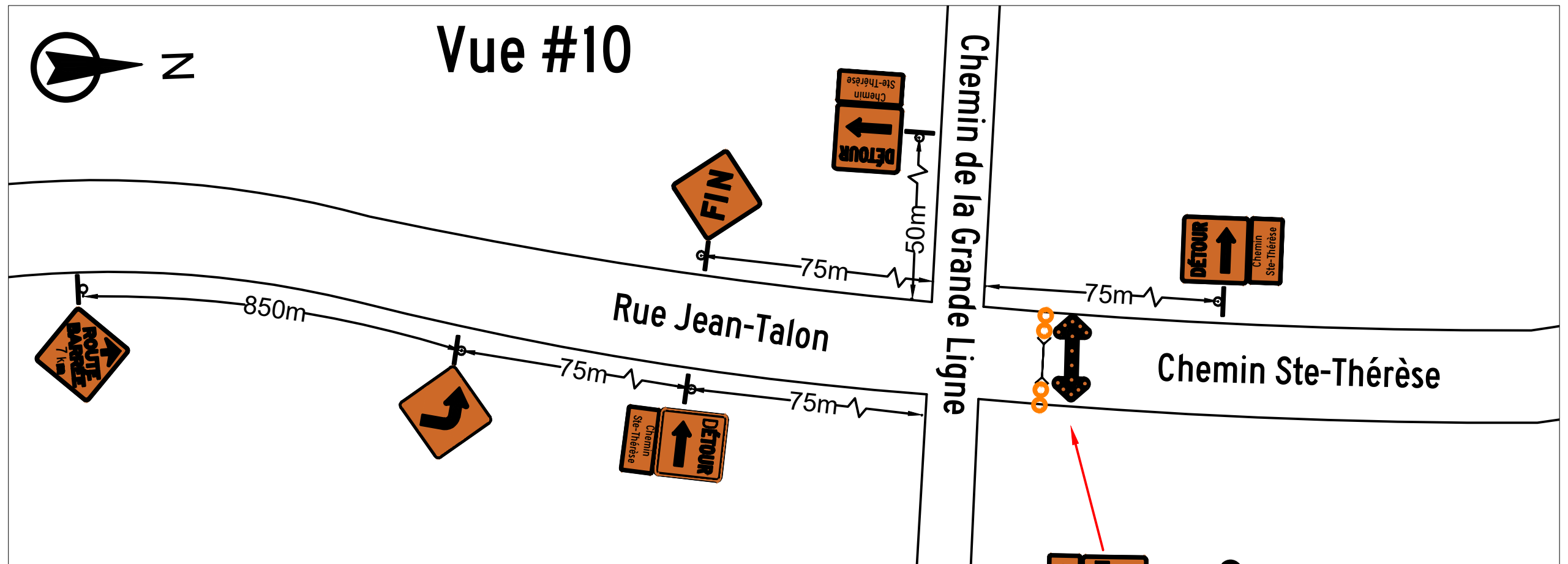
N
Chemin de la Grande Ligne
Rue Jean-Talon
Chemin Ste-Thérèse
FIN
DÉTOUR
Chemin Ste-Thérèse
50m
75m
75m
850m
75m
75m
ROUTE BARRÉE
6 km
RUE BARRÉE
CIRCULATION LOCALE SEULEMENT

V (km/h)	L (m)	E (m)	B (m)	d (m)	Dimension panneaux (min.)
< 60	40	10	50	3,65	600 x 600mm
70	75	10	75	3,65	750 x 750mm
80 et 90	110	15	100	3,65	750 x 750mm

V = Vitesse de conception
L = Longueur de biseau
E = Espacement des repères visuels
B = Espacement des panneaux
d = Largeur de l'entrave sur une voie

Masquer tout panneau contradictoire dans la zone de chantier.

NOTE : Ce plan ne peut être utilisé pour un autre projet que celui inscrit ou modifié sans l'approbation du concepteur

Vue #11

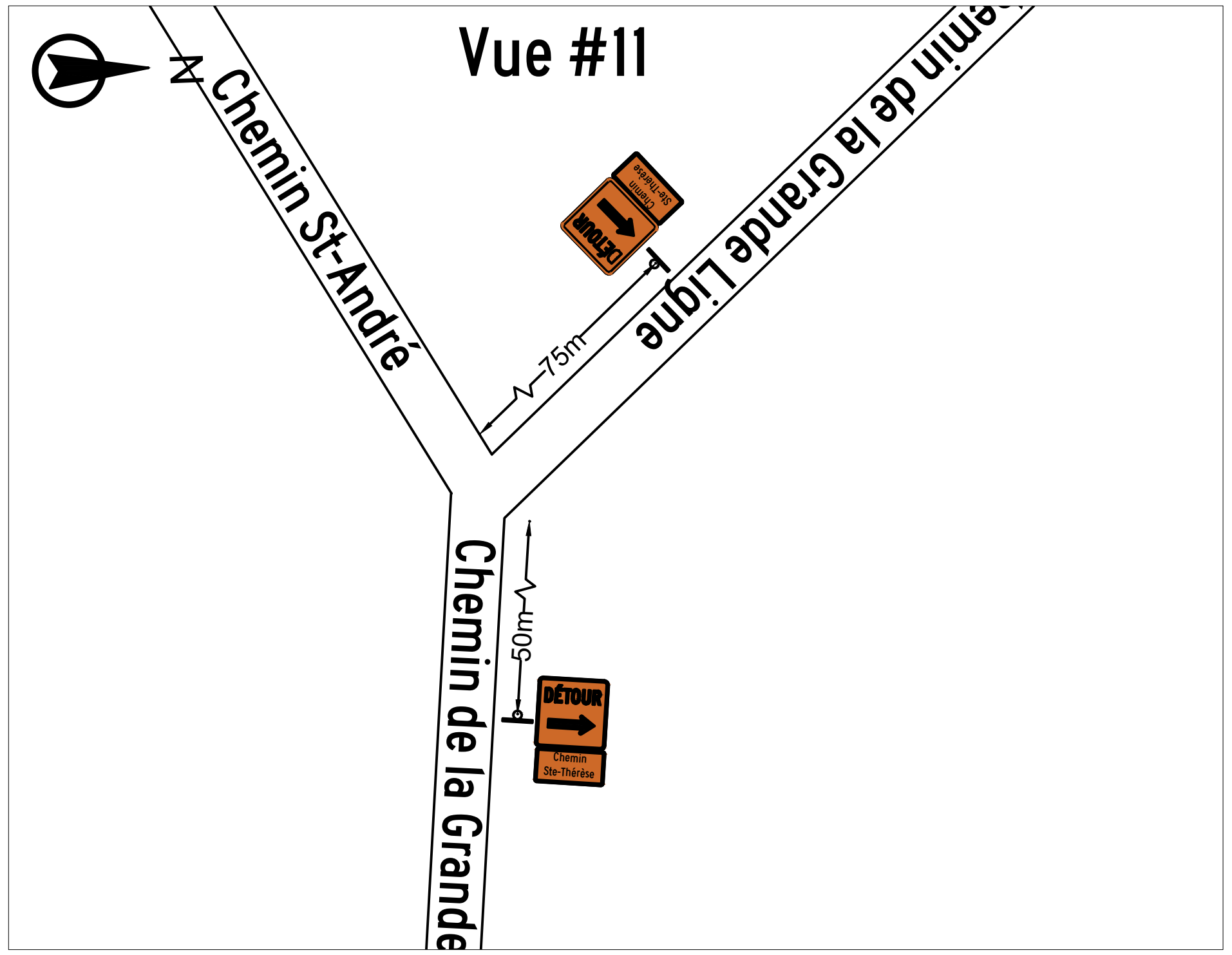
N
Chemin St-André
Chemin de la Grande Ligne
Chemin de la Grande
75m
50m
DÉTOUR
Chemin Ste-Thérèse
DÉTOUR
Chemin Ste-Thérèse

LÉGENDE

○ Baril T-RV-7
▨ Aire de travail
⊥ Panneau de signalisation
▲ Chevron de direction T-RV-1
├─┤ Barrière (doit couvrir 80% de la route)
→ Sens de la circulation

Détail biseau

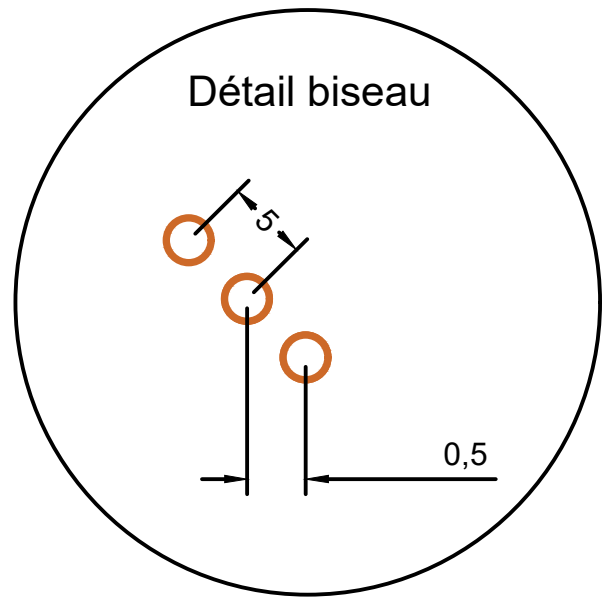

RÉVISION	DATE
POUR APPROBATION	09/06/2022
POUR INSTALLATION	10/06/2022

PLANCHE(S) NORMALISÉE(S) DE RÉFÉRENCE
TLD-009, TLD-010, TLD-011, TLDU-007

CONCEPTEUR/ENTREPRENEUR :
SIGNALISATION DES CANTONS

CLIENT :
EXCAVATIONS DARCHE

TITRE DU PROJET :

FERMETURE DU CHEMIN SAINTE-THÉRÈSE
ET DÉTOUR

CARIGNAN
TRAVAUX DE LONGUE DURÉE

PRÉPARÉ PAR :	L. ROBITAILLE
VÉRIFIÉ PAR :	M. HÉON, ing.
N° PROJET :	22-0147
N° PLAN :	22-0147_1
DATE :	09-06-2022

SCEAU ET APPROBATION

Maxime Héon
5030229

2022-06-10

D:\Dropbox\Dropbox (SDC)\Dossier de l'équipe SDC\Signalisation des cantons\2022\22-0100\22-0147 - Carignan - rue des Pétunias et Ch du Portage\Projet\Plan\22-0147 - Carignan - Chemin du Portage - Détour.dwg